Маршрут пеший первой категории сложности в массиве Хибинских тундр Кольского полуострова (Мурманская область).

Примечание Региональной маршрутно-квалификационной комиссии Санкт-Петербурга: Приступая к изучению маршрута, следует познакомиться с характеристикой группы (стр.49). Поход, по итогам которого составлялись описание маршрута и график движения, не был первым походом первой категории сложности, совершенным данной группой. Маршрут кольцевой, но входной перевал (ущ. Рамзая) выше и технически сложнее выходного перевала (Кукисвумчорр), при том, что оба перевала считаются некатегорийными перевалами. Перевал Петрелиуса Восточный (883 м) проходится на третий день похода, что тоже говорит об опытности и уровне физической подготовленности группы.

Ко всему прочему в зависимости от количества снега в году на перевале Петрелиуса Восточный со стороны реки Малая Белая может оставаться достаточно крутой снежник, прохождение или обход которого детской группой требует организации перильной страховки. В такой ситуации перевал может категорироваться как 1А или даже 1Б.*

Содержание

1. Нитка маршрута …….……. стр 3
2. Рабочая карта……..... стр 4
3. Техническое описание ……..……..…… стр 5
4. Фотографии по нитке маршрута……...…….. стр 11
5. График движения……. стр 50
6. Характеристика группы……... стр 51
7. Итоги, выводы, рекомендации…… стр 52
8. Справочная информация, актуальная на август 2018 года.. стр 53

1. Нитка маршрута

Аппатиты – Кировск – пос. 25 км. - Ботанический сад – оз. Малый Вудьявр – ущ.Рамзая (н/к, 800м) – дол.реки Малая Белая – рад.выход г.Юдычвумчорр – пер.Восточный Петрелиуса (1А, 883м) – КСС – пер. Сев Лявочор (н/к, 700м) - долина реки Кальйок – пер.Суолуайв (н/к, 560м) – дол.реки Каскаснюнйок - пер Сев Рисчорр (1А, 900м) - дол.реки Кунийок - пер.Кукисвумчорр (н/к, 480м) – оз. Малый Вудьявр - Ботанический сад - пос. 25км - Апатиты – Санкт-Петербург.

Пройден общий километраж 140,8 км.

2. Рабочая карта

-------- основной маршрут

-------- запасные варианты

-------- радиальные выходы

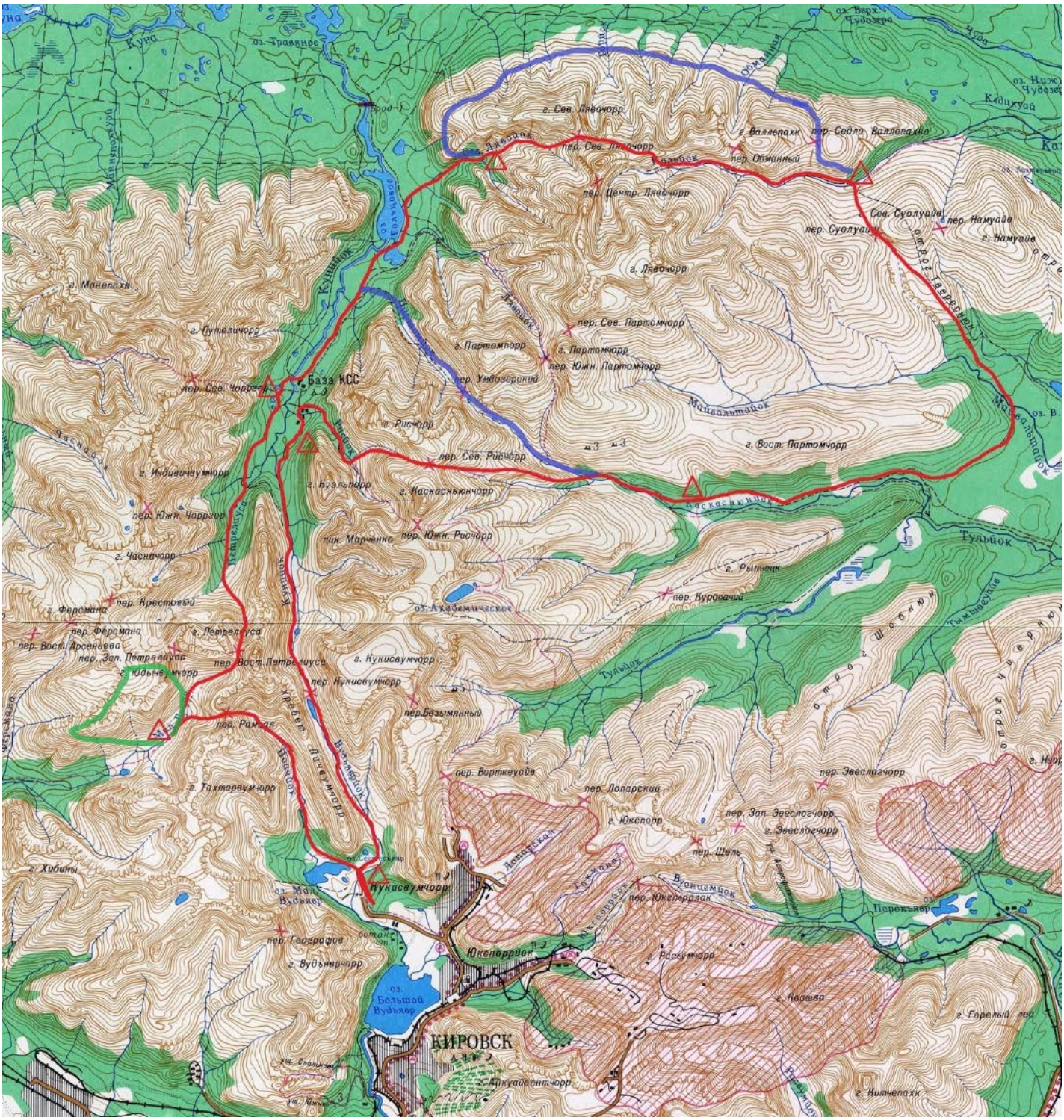

3. Техническое описание

06.07 Апатиты – Ботанический сад

На поезде Санкт-Петербург доехали до города Апатиты. Из Апатит на такси доехали до Ботанического сада, около озера Малый Вудъявр. Оттуда мы отправили 2 заброски: одну на КСС другую на турбазу «Рябинушка»

07.06 Ботанический сад – ущ.Рамзая (н/к, 800м) – дол.реки Малая Белая

Выход с бивуака 10:00. Вышли на грунтовую дорогу. От развилки идем налево вдоль озера Малый Вудъявр (фото2). Вышли до ручья Поачйок, идем по четко читаемой тропе по левому берегу по течению (фото3,4,5). Тропа ведёт на перевал, проходит по курумнику и снежникам (фото6,7). На перевал подъем очень некрутой, плавный (фото8). Перевал, представляет собой ущелье с снежниками. Вышли на перевал в 13:40. Подъем на перевал занял 3 часа 40 минут. На самой седловине подул очень сильный ветер, 15-17 м/с. На седловине перевала видна именная табличка, посвященная геологу Рамза. Спуск с перевала пологий, по тропе до реки Малой Белой (фото9). Местами снежник покрыт льдом, идем с самостраховкой альпенштоками и в касках. Спуск занял 45 мин. На ночевку встали недалеко от ущелья, сильно не доходя до леса, чтобы было быстрее и легче идти на перевал Восточный Петрелиуса. Остановились на ночевку в 14:50

Километраж за день – 10,5 км

Общий километраж за поход – 10,5

Общее ходовое время – 5 часов

08.07 рад.выход гора Юдычвумчорр (1200м) круговая

Выход с бивуака 8:20. Подъем на гору осуществляем с восточной стороны, от перевала Западного Петрелиуса (фото29) От бивуака идём по тропе, ведущую на перевал Восточный Петрелиус, переходим ручьи, стекающие в реку Малая Белой. После ручьев поворачиваем влево в сторону перевала Западный Петрелиус.(фото11,12) Идём по курумнику, постепенно набирая высоту. Не доходя до перевала Западный Петрелиус, на высоте 740 метров начинаем траверсировать склон, медленно набирая высоту.(фото14) Подъем по курумнику. Крутизна склона 30-40°.(фото15-19) Подъем по склону занял у нас 3 часа. В 13:00 часов вышли на плато.(фото20) После

крутого подъема, нас встретило очень ровное плато. Местами были снежники, где мы играли в снежки. Воды на плато нет. Проходим на запад до вершины горы.(фото21) Вершина обозначена большим туром, а рядом огромный камень с памятной табличкой.(фото22) Оставили перевальную записку, устроили большой привал. Кто-то поспал, кто-то просто посидел подумал. Общее время подъема на гору - 4.5 часа. Спуск. Шли на С-З теряя высоту.(фото23-25) Дойдя до конца обрывистых скал (скалы были с обеих сторон, они так же хорошо видны на карте) на высоте 884 м стали спускаться траверсов до лесозоны (фото26). Вышли на тропу идущую вдоль реки малая Белая.(фото27,28) Шли по ней по долине до места лагеря. Остановились на ночевку в 19:40

Километраж за день – 13,0 км

Общий километраж за поход – 23,5 км

Общее ходовое время – 11,5 часов

09.07 дол реки М. Белая - пер Вост Петрелиусса (1А, 883м) - долина реки Кунийок, трехозерье, КСС

Выход с бивуака 09:10. Вышли на тропу до перевала Восточный Петрелиуса.(фото30) Обошли озеро с правой стороны.(фото31) За 2 перехода дошли до подъёма.(фото32) На подъеме тропа все время теряется, она уходит в право на зеленку, затем траверсом на курумник налево, и выходит на седловину. Траверсируем склон строго друг за другом. Дошли до снежника, обходим его справа и выходим на седловину.(фото 33-37) Седловина перевала широкая.(фото 38,39) Слева от седловины на запад, есть небольшой родник. Набрали воды. На перевал вышли в 11:40 часов. Подъем на перевал занял 2,5 часа. Спускаемся по курумнику.(фото40) Тропа периодически теряется, но она есть. Склон с этой стороны не такой крутой как на подъеме.(фото41) Постепенно теряя высоту, вышли на грунтовую дорогу.(фото42) По ней доходим до ручья Петрелиуса. Сделали обед. Затем идем по тропе к мосту, указанному на карте, оказалось мост был сломан, но есть указатель на новый мост. Перешли руч. Петрелиуса.(фото 43,44,45) Дошли до 3-х озерья. Встали около р. Кунийок, близ базу КСС (фото46). Забрали заброску. Остановились на ночевку в 19:20

Километраж за день – 14,3 км

Общий километраж за поход – 37,8 км

Общее ходовое время – 10 часов

10.07 трехозерье - подход под пер Сев Лявочорр

С утра устроили помывку. В реке Кунийок, рядом со стоянкой, нашли природную ванную, оборудованную человеком. Ванна представляла собой углубление с постоянным потоком меняющейся воды.(фото47) Мы по очереди помылись там. Вышли с бивуака в 13:00 часов. По дороге мимо базы КСС(фото 48) идем на север в сторону озера Гольцовое. Не доходя до озера сворачиваем с дороги на тропу вправо, т.к дальше дорога затоплена.(фото 49,50) Переходим мостик из бревен.(фото 51) По тропе вышли к озеру Гольцовое. Устроили там обед и купание. Обходим озеро справа, через большое количество ручьев, здесь желательна мокрая обувь.(фото 52,53) Повернули на право, при первом повороте.(фото 54) Потом как оказалось, мы свернули слишком рано, т.к. попали на ручей, ведущий под перевал Южный Партомчорр. Решили обратно не возвращаться, мы встали на ночевку. Мест для стоянки нет. С трудом нашли небольшую поляну. За водой ходили в 200 метрах от лагеря. Пока готовился ужин, двое ребят и заместитель руководителя сходили на разведку тропы под перевал Северный Лявочорр. Они ее нашли и на утро мы вышли на нее. В тот вечер было много комаров. Остановились на ночевку в 18:00

Километраж за день – 9,8 км

Общий километраж за поход – 47,6 км

Общее ходовое время – 5 часов

11.07 пер Сев Лявочорр (н/к, 700м) - долина рек Кальйок

Вышли с бивуака в 7:30 часов. Вернулись до оз. Гольцовое. Перешли слияния оз. Гольцовое и ручья Северный Лявойок, сделали переправу из камней. Свернули направо, на ручей Сев.Лявойок. Идем по ручью, дорога петляет с правого на левый берег ручья. Вышли на пересохшую реку,(фото 55,56) дорога делится на две: одна на Центральный, а другая на Северный Лявочорр. На перевал ведет тропа, подъем крутизной около 25 градусов.(фото 57-64) Подъем достаточно прост. Перевал представляет собой широкою седловину с туром в центре.(фото 65) Вышли на перевал в 14:00. На перевале есть сотовая связь. Перекусили, поиграли, позвонили родителям. Начали спуск. Спуск оказался немного сложнее подъема. Траверсируя

правый склон спустились сначала по травенистому склону.(фото 66,67,68) Затем тропа переходит на курумник. Не теряя высоты идем по курумнику до седловины между двух гор Северный Лявочорр и вершина 905 (фото69. Местами приходится идти скальным лазаньем. Вышли на широкую поляну, похожую на перевальную седловину. Спуск по старой дороге (скорее всего оставшаяся от геологов) с седловины занял 50 минут, крутизной где-то 40 градусов. Дорога очень широкая, поместится большой Камаз.(фото 70,71) По дороге находили много заброшенных металлических вещей. Идем с самостраховкой, т.к. крутизна дороги приличная. Спустились до реки Кальйок. Шли по течению, тропа плохо читаема.(фото 72) Лагерь разбили не доходя до тропы на перевал Обманный на небольшом песчаном острове, омываемым ручьем. Остановились на ночевку в 19:30

Километраж за день – 16,1 км

Общий километраж за поход – 63,7 км

Общее ходовое время – 12 часов

12.07 долина реки Кальйок – пер.Суолуайв (н/к, 560м) – река Майвальтайок

Вышли с бивуака в 8:50 часов. Шли по течению реки Кальйок. Река широкая, поэтому приходилось переходить с одного берега на другой.(фото73) Шли по направлению Ю, Ю-В,(фото 74) не доходя до горы повернули на плохо читаемую тропу к перевалу Суолуайв(фото75-78). Перешли через речку по травянистому склону на перевал. Вышли на перевал в 13:30. Перевал представляет собой узкое, каменистое ущелье.(фото 79) Пройдя скалистые отроги, вышли на левый холм, поднявшись траверсом.(фото 80,81) Наверху устроили перекус, а после начали спуск по холмам до лесозоны.(фото 82) Поставили лагерь рядом с рекой Майвальтальйок. Остановились на ночевку в 17:25

Дороги, ведущей напрямую к Каскаснюнйоку, мы не нашли, поэтому километраж увеличился за счет пути до р.Тулийок

Километраж за день – 13,6 км

Общий километраж за поход – 77,3 км

Общее ходовое время – 8,5 часов

13.07 река Майвальтайок – долина реки Каскаснюнйок (карман)

Вышли с бивуака в 9:10 часов. Мы шли по дороге до базы геологов, огибаем оз.Ньюръявр.(фото 83,84) Вышли на тропу ведущую через р. Майвальтайок. Моста через реку не оказалось, почти час искали место, где можно перейти реку, в итоге поняли, что переход именно в этом месте. Организовали перила(фото 85,86) (течение сильное). Переправа через Майвальтайок заняла полтора часа. На другом берегу была грунтовая дорога,(фото 87) по ней идем до реки Тульйок. Дорога разделилась на 2. Одна идет налево- через реку, на право вдоль реки. Мы пошли на право. Дошли до развилки через реку Каскаснюнйок. Перешли через Каскаснюнйок вброд (течение не сильное, перила не потребовались),(фото88,89) но эта дорога была не та что нам нужна, она вела к перевалу Куропачий. Это мы поняли через 20 минут ходьбы. Повернули обратно к месту переправы. Не переходя обратно через реку поставили лагерь. Остановились на ночевку в 19:50

Километраж за день – 24,0 км

Общий километраж за поход – 101,3 км

Общее ходовое время – 9,5 часов

14.07 долина реки Каскаснюнйок (карман) – под перевал Северный Рисчорр

Вышли с бивуака в 9:00 часов. Перешли обратно через Каскаснюнйок. На карте отмечена тропа, для обхода болот мы вышли на неё. Вернулись на широкую грунтовую дорогу. Перешли реку Каскаснюнйок и вышли на тропу ведущую к перевалу Сев. Рисчорр. Тропа хорошо читаема.(фото 90) В месте слияния рек Каскаснюнйок и Лявойок перешли на левый берег по ходу движения, на тропу под перевал Сев.Рисчорр. по ходу движения под перевал, ручей начал совсем исчезать.(фото 91,92) На высоте 410 метров он исчез совсем. Устроили привал. Пока все отдыхали, заместитель руководителя и двое ребят сходили вперед на разведку, в поисках места для стоянки и воды. Место нашли на высоте 530 метров. (фото 93,94) Двигаясь к месту стоянки, прошли ущелье Ведьм. В этот день на ночевку встали очень рано, планируя проснуться в 3 часа утра и в 4 выйти на перевал Северный Рисчорр. Ранний подъем был необходим т.к. на следующий день нас ожидал переход еще и через перевал Кукисвумчорр. Остановились на ночевку в 17:10

Километраж за день – 11,1 км

Общий километраж за поход – 116,0 км

Общее ходовое время – 8 часов

15.07 перевал Северный Рисчорр (н/к/1А, 900м) - дол.реки Кунийок – база КСС - перевал Кукисвумчорр (н/к, 480м) - Ботанический сад – 25й км Рябинушка

Подъем был ранний. Вышли в 4:40 утра. Идем по тропе на перевал.(фото 95) Тропа выходит в ущелье с снежником в некоторых местах снег тонкий, поэтому приходилось обходить по камням.(фото 96-104) Последний перевальный взлет представляет из себя снежник, крутизной 30-40 градусов. Идем строго друг за другом. Первый делает ступени, остальные идут по ним.(фото 105) Подъем по снежнику занял не более 20 минут. Вышли на перевал в 6:20. Перевальная седловина представляет собой узкое место в ущелье.(фото 106) Нашли тур, сняли перевальную записку, положили свою. Спуск с перевала проще чем подъем. Идем по четко читаемой тропе, плавно теряя высоту (фото 107-110) Вышли на грунтовую дорогу, которая ведет до базы ККС.(фото 111) На базе забрали зароску и устроили обед.(фото 112) На машине отправили рюкзаки в Рябинушку, взяв только необходимое снаряжение, вышли на дорогу до перевала Кукисвумчорр. На перевал пришли в 17:00.(фото 113) Подъем и спуск с перевала Кукисвумчорр не представляет никаких трудностей, кроме постоянно ездящего транспорта и большого потока велосипедистов. Вышли в Рябинушку к восьми вечера.

Километраж за день – 28,4 км

Общий километраж за поход – 140,8 км

Общее ходовое время – 15 часов 40 минут

4. Фотографии по нитке маршрута

Фото 1 – удалено

ФОТО 2

ФОТО 3

ФОТО 4

ФОТО 5

ФОТО 6

ФОТО 7

ФОТО 8

ФОТО 9

ФОТО 10

ФОТО 11



ФОТО 12

ФОТО 13

ФОТО 14

ФОТО 15

ФОТО 16

ФОТО 17

ФОТО 18

ФОТО 19

ФОТО 20

ФОТО 21

ФОТО 22

ФОТО 23

ФОТО 24

ФОТО 25

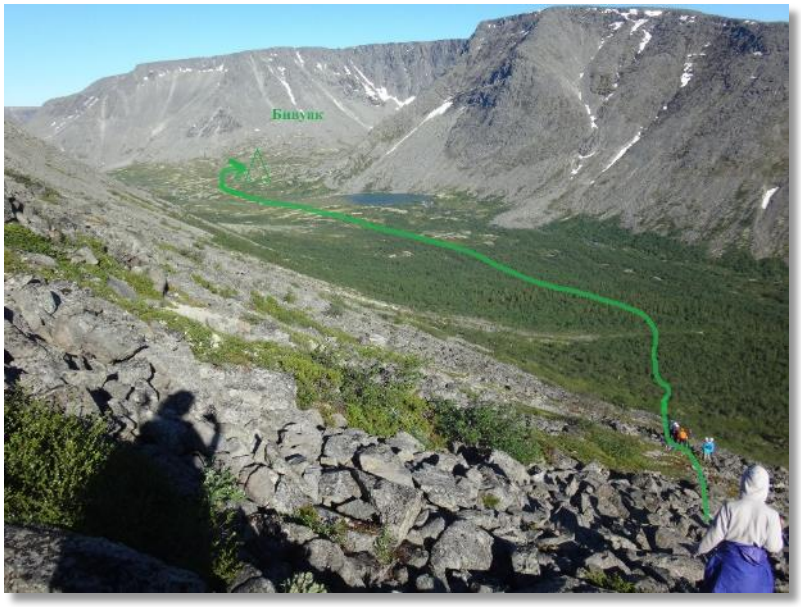

ФОТО 26

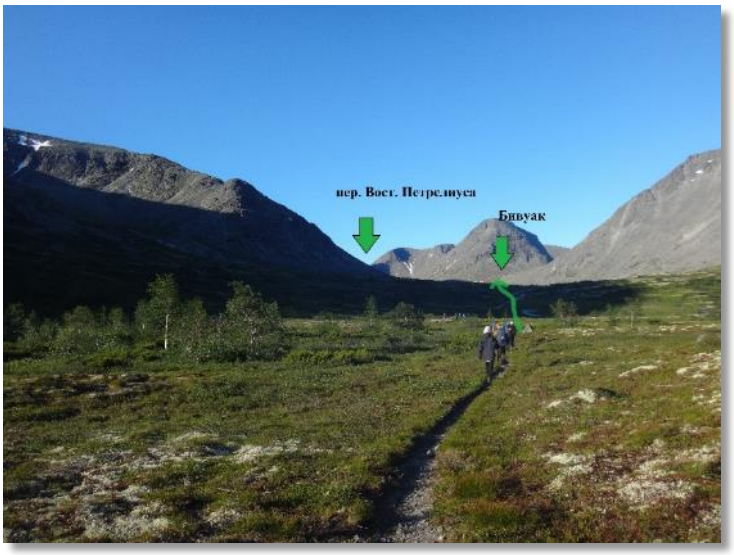

ФОТО 27

ФОТО 28

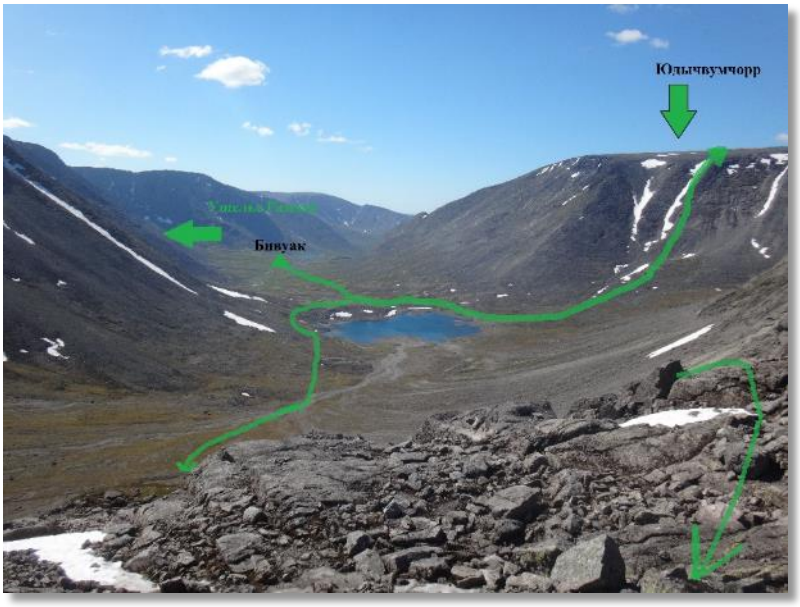

ФОТО 29

ФОТО 30



ФОТО 31



ФОТО 32

ФОТО 33

ФОТО 34

ФОТО 35

ФОТО 36

ФОТО 37

ФОТО 38

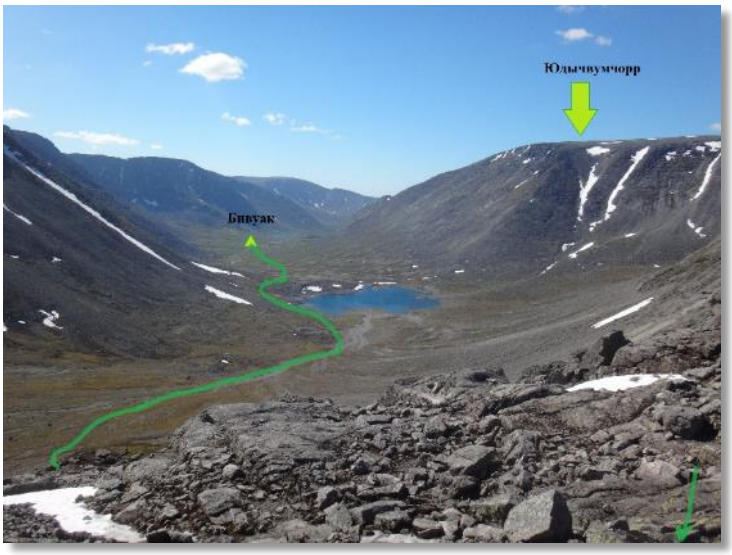

ФОТО 39



ФОТО 40

ФОТО 41

ФОТО 42

ФОТО 43

ФОТО 44

ФОТО 45

ФОТО 46

ФОТО 47

ФОТО 48

ФОТО 49

ФОТО 50

ФОТО 51

ФОТО 52

ФОТО 53

ФОТО 54

ФОТО 55

ФОТО 56

ФОТО 57

ФОТО 58

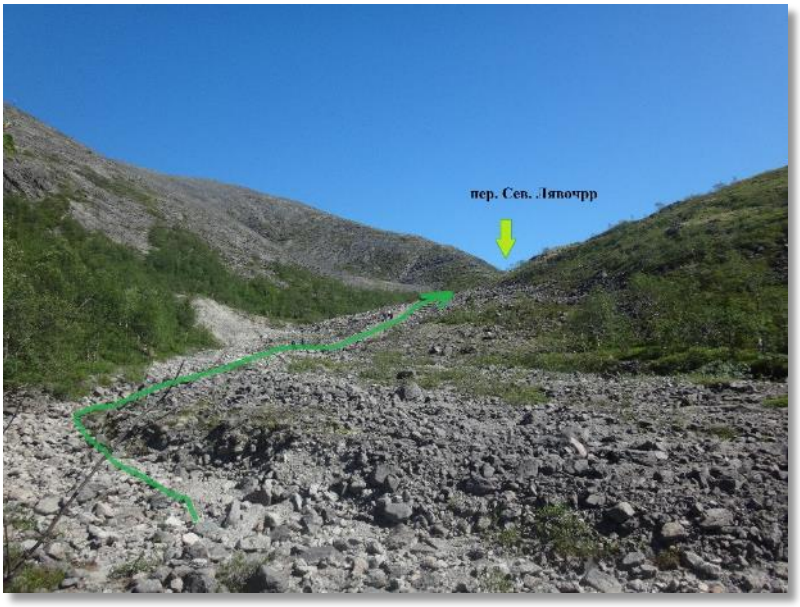

ФОТО 59

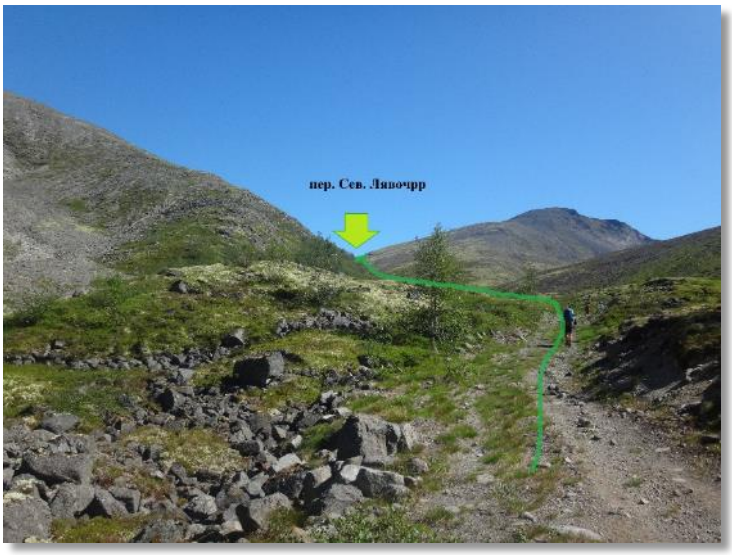

ФОТО 60

ФОТО 61

ФОТО 62

ФОТО 63

ФОТО 64

ФОТО 65

ФОТО 66

ФОТО 67

ФОТО 68

ФОТО 69

ФОТО 70

ФОТО 71

ФОТО 72

ФОТО 73

ФОТО 74

ФОТО 75

ФОТО 76

ФОТО 77

ФОТО 78

ФОТО 79

ФОТО 80

ФОТО 81

ФОТО 82

ФОТО 83

ФОТО 84

ФОТО 85

ФОТО 86

ФОТО 87

ФОТО 88

ФОТО 89

ФОТО 90

ФОТО 91

ФОТО 92

ФОТО 93

ФОТО 94

ФОТО 95

ФОТО 96

ФОТО 97

ФОТО 98

ФОТО 99

ФОТО 100

ФОТО 101

ФОТО 102

ФОТО 103

ФОТО 104

ФОТО 105

ФОТО 106



ФОТО 107

5. График движения

Движение группы происходило по графику 45/15. 45 минут движения, 15 минут привал. В первый день ориентировались на состояние группы: адаптационный день, тяжелые рюкзаки. Но группа от графика сильно не отходила. Участники чувствовали себя хорошо. График движения мог немного меняться в очень жаркие дни (лето 2018 года в Хибинах было непривычно жарким), в зависимости от встречных ручейков, а именно при подъеме на перевал Северный Лявочорр и под перевал Северный Рисчорр.

График движения по дням:

0 день – 6 июля - на машине доехали от вокзала до Ботанического сада.

1 день – 7 июля - пер.ущ.Рамзая (н/к, 800м) = за день пройдено 10,5 км = общее ходовое время 5 часов. Подъем на перевал 3:40 минут и спуск в лагерю 45 минут

2 день – 8 июля - рад.выход г.Юдычвумчорр (1200м) = за день пройдено 13 км = обшее ходовое время = 11,5 часов. Подъем на гору 4:40 минут и спуск к лагерю 4 часа

3 день – 9 июля – пер.Восточный Петрелиусса (1А, 885м) = за день пройдено 14,3 км = общее ходовое время 10 часов. Подъем на перевал 2:30 минут и спуск в долина к лагерю 7:40 мин.

4 день – 10 июля – полудневка, движение по долине = за день пройдено 9,8 км = общее ходовое время 7 часов.

5 день – 11 июля – пер.Северный Лявочорр (н/к, 700м) = за день пройдено 16,1 км = общее ходовое время 12 часов. Подъем на перевал 6:30 минут и спуск в долину к лагерю 5:30

6 день – 12 июля – пер.Суолуайв (н/к, 560м) = за день пройдено 13,6 км = общее ходовое время 8:30 минут. Подъем на перевал 4:40 минут и спуск в долину к лагерю 4 часа.

7 день – 13 июля – долина реки Майвальтайок = за день пройдено 24 км = общее ходовое время 9:30 часов.

8 день – 14 июля – долина реки, подход под перевал = пройдено за день 11,1 км = общее ходовое время 8 часов.

9 день – 15 июля – пер.Северный Рисчорр (1А, 900м) и пер.Кукисвумчорр (н/к, 480м) = пройдено за день 28,4 км = общее ходовое время 15:40 мин. Подъем на перевал Сев.Рисчорр 1:40 минут и спуск в долину к базе ПСС 2 часа. Подъем на пер.Кукисвумчорр 3 часа и спуск в город на т/б Рябинушка 3 часа.

6. Характеристика группы

Состав группы 3 взрослых (один из них студент 1 курса) и 15 детей.

Возраст детей на момент похода 13-14 лет. Это 2004 и 2005 г.р. Для детей этот поход не первый. За плечами основной массы группы имеется горная единичка, пройденная в 2017 году в Архызе и лыжные единички 2 штуки в 2017 и 2018 году. Особой спортивной формой дети не отличаются. Перед походом проведет УТС 18 дней. Из 15ти детей можно отметить только одного слабого по физической подготовке -девочка 2005 г.р. Остальным поход дался достаточно легко.

7. Итоги, выводы, рекомендации

Главной целью данного маршрута была подготовка участников к горному походу. Отработка движения по крупным камням. Практика работы с газовым оборудованием. Постановка бивуака в безлесой зоне. Прохождение бурных рек. Не менее важной идеей этого похода являлось налаживание эмоциональной составляющей коллектива перед сложным горным походом. В походе было проверено снаряжение как личное, так и общественное, которое планировалось взять на Кавказ. Так же разработана и апробирована раскладка по продуктам для горного путешествия.

Маршрут был разработан еще за год до совершения похода. Путешествие по летнему Кольскому планировали пройти летом 2017 года, но на тот момент еще не успел растаять снег в горах и поэтому район проведения похода изменили на Ленинградскую область.

Подготовка осуществлялась на двухдневных выездах и на теоретических занятиях. А также непосредственно перед самим походом, а именно подготовка продуктов, закупка и упаковка и сбор, и проверка общественного и личного снаряжения.

Поставленные перед походом цели были полностью достигнуты. Маршрут можно рекомендовать подготовленной группе, 2-3 года обучения, для детей 13-14 лет. Не рекомендуем маршрут для первого путешествия. Т.к. летний Кольский обычно изобилует дождями, плохой погодой и комарами. Рекомендуем заявлять данный маршрут не ниже 2 категории сложности, т.к. километраж выше положенного и имеются локальные препятствия, соответствующие 2 категории сложности.

За время похода было пройдено 8 локальных препятствий: 1 гора Юдычвумчорр, 2 перевала категории 1А, 4 перевала н/к и реку Майвальтайок с наведением переправы.

Из потенциально опасных участков на маршруте было 2 места: подъем на гору Юдычвумчорр со стороны перевала Западный Петрелиус, и траверс хребта при спуске с перевала Северный Лявочорр. Об этих сложностях подробно написано в техническом описании. Хоть это считается пешим походом мы рекомендуем идти этот маршрут в касках. На многих участках подвижный курумник.

8. Справочная информация, актуальная на 2018 год

Транспорт

К началу маршрута – поезд №022ч Санкт-Петербург – Мурманск, до станции Апатиты. Цена одного билета на ребёнка 1250, на взрослого 2500. Время в пути 21час 51минута.

Возвращение – поезд №021ч-Мурманск-Санкт-Петербург от станции Апатиты. Время в пути 21ч. 44м.

Музеи:

- Историко-краеведческий музей г.Кировска

Мурманская область, г.Кировск, ул.Советская д.9

- Музейно-выставочный центр КФ АО «Апатит»

Мурманская область, г.Кировск, пр. Ленина 4а. 8 (815 31) 32-887 8 (815 31) 32-835

- Полярно-альпийский ботанический сад-институт им. Н.А. Аврорина КНЦ РАН

Мурманская обл., г. Кировск ул. Ботанический сад. (815 31) 51-436 http://pabgi.ru/

Медицинский пункт:

Врачебная амбулатория - Мурманская обл., г. Кировск, микрорайон Кукисвумчорр (25-й км), ул. Комсомольская д. 5, 8 (815 31) 51-250, 8 (815 31) 51-205

Магазины:

Пятёрочка Мурманская область, Кировск, улица Кирова, 15

Мурманская область, Кировск, проспект Ленина, 10

Магнит. Мурманская обл., Кировск г., ул. Мира, 10

Выводы и рекомендации

Поставленные перед походом цели были полностью достигнуты. Маршрут можно рекомендовать подготовленной группе, 2-3 года обучения, для детей 13-14 лет. Не рекомендуем маршрут для первого путешествия. Т.к. летний Кольский обычно изобилует дождями, плохой погодой и комарами. Рекомендуем заявлять данный маршрут не ниже 2 категории сложности, т.к. километраж вше положенного и имеются локальные препятствия, соответствующие 2 категории сложности.

За время похода было пройдено 8 локальных препятствий: 1 гора Юдычвумчорр, 2 перевала категории 1А, 4 перевала н/к и реку Майвальтайок с наведением переправы.

Из потенциально опасных участков на маршруте было 2 места: подъем на гору Юдычвумчорр со стороны перевала Западный Петрелиус, и траверс хребта при спуске с перевала Северный Лявочорр.Об этих сложностях подробно написано в техническом описании.